


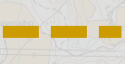




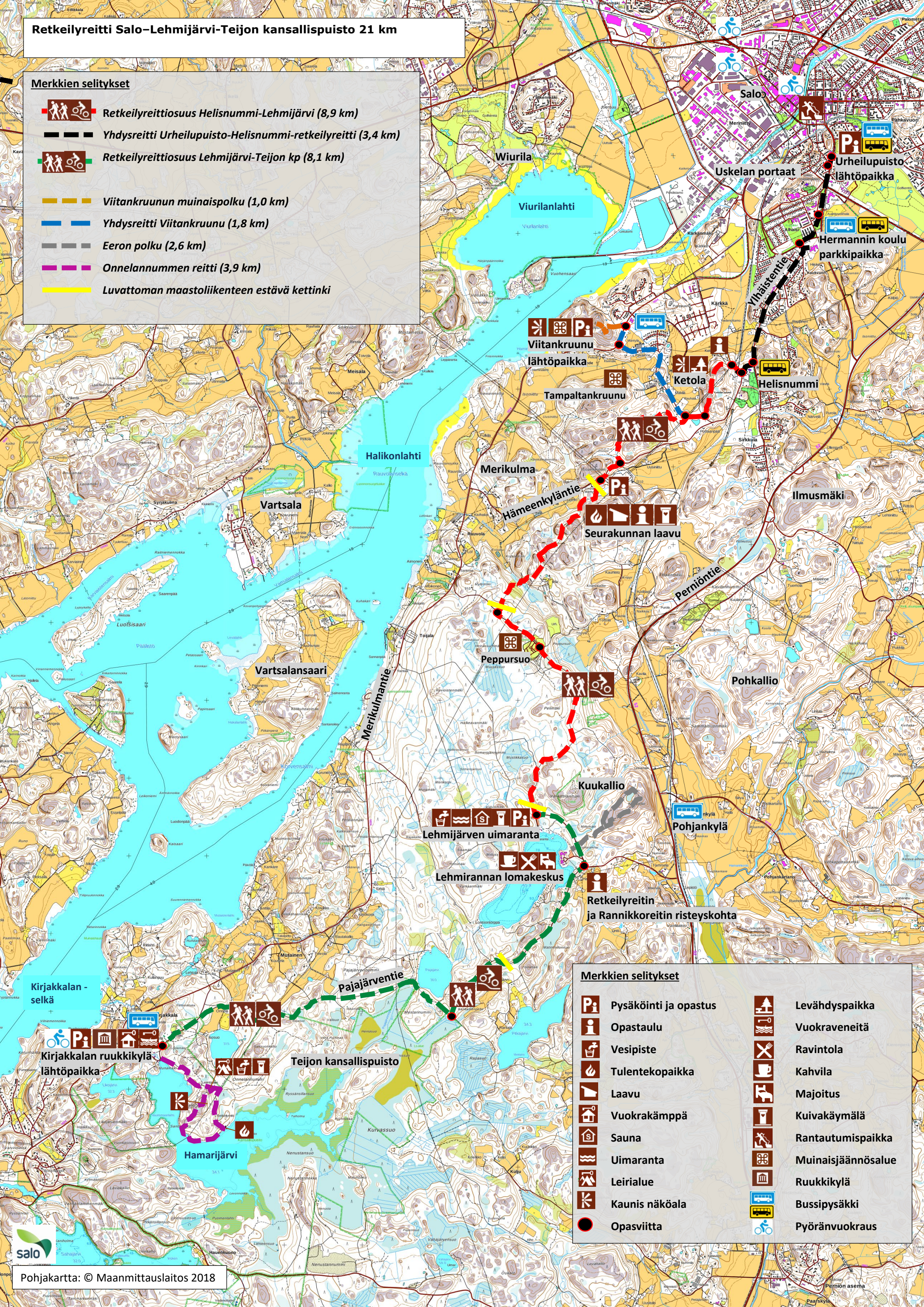
























Retkeilyreitti Salo-Lehmijärvi-Teijon kansallispuisto 21 km

Merkkien selitykset

-  Retkeilyreittiosuus Helisnummi-Lehmijärvi (8,9 km)
-  Yhdysreitti Urheilupuisto-Helisnummi-retkeilyreitti (3,4 km)
-  Retkeilyreittiosuus Lehmijärvi-Teijon kp (8,1 km)
-  Viitankruunun muinaispolku (1,0 km)
-  Yhdysreitti Viitankruunu (1,8 km)
-  Eeron polku (2,6 km)
-  Onnelannummen reitti (3,9 km)
-  Luvattoman maastoliikenteen estävä kettinki



Merkkien selitykset

- | | | | |
|---|-----------------------|---|--------------------|
|  | Pysäköinti ja opastus |  | Levähdyspaikka |
|  | Opastaulu |  | Vuokraveneitä |
|  | Vesipiste |  | Ravintola |
|  | Tulentekopaikka |  | Kahvila |
|  | Laavu |  | Majoitus |
|  | Vuokrakämpä |  | Kuivakäymälä |
|  | Sauna |  | Rantautumispaikka |
|  | Uimaranta |  | Muinaisjäännösalue |
|  | Leirialue |  | Ruukkikylä |
|  | Kaunis näköala |  | Bussipysäkki |
|  | Opasviitta |  | Pyöränvuokraus |